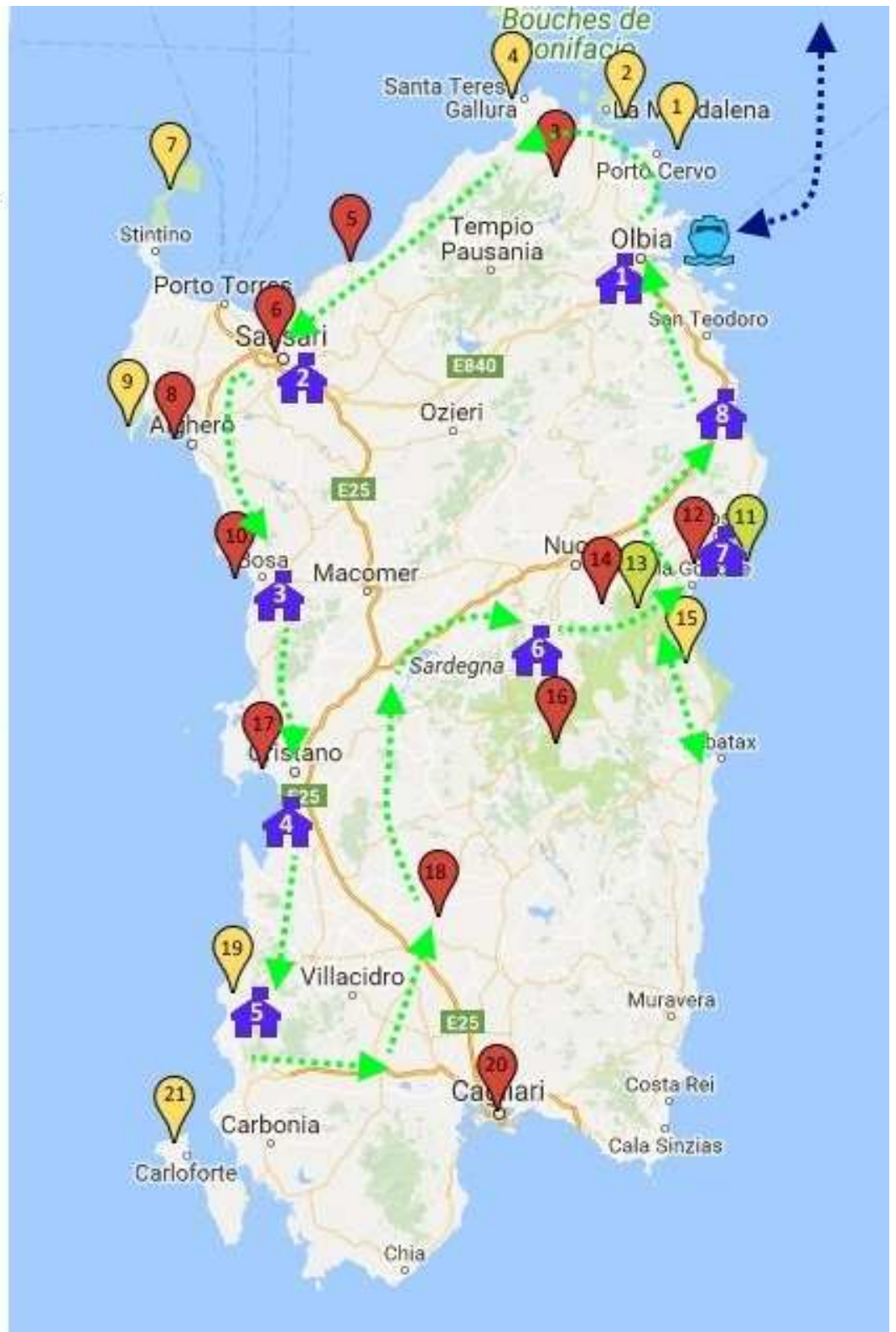


Itinéraire









(arrivée au port d'Olbia le lundi 30/07- départ du port d'Olbia le mardi 23/08)










- 📍 Costa Smeralda 1
- 📍 Isola Caprera 2
- 📍 Tombe dei giganti 3
- 📍 Spinosa 4
- 📍 Castelsardo 5
- 📍 Sassari 6
- 📍 Asinara 7
- 📍 Alghero 8
- 📍 Grotta di Nettuno 9
- 📍 Bosa 10
- 📍 Golfo di Orosei 11
- 📍 Tiscali 12
- 📍 Gola Su Gorropu 13
- 📍 Orgosolo 14
- 📍 L'Ogliastra 15
- 📍 Villages perchés 16
- 📍 Oristano 17
- 📍 Nuraghi 18
- 📍 Costa Verde 19
- 📍 Cagliari 20
- 📍 Carloforte 21



Les incontournables trouvés sur internet :

[Costa Smeralda](#) - [Isola Caprera](#) - [Tombe dei giganti](#) - [La calanque Spinosa](#) - [Castelsardo](#) - [Sassari](#) - [Parco Nazionale dell'Asinara](#) - [Alghero](#) - [Grotta di Nettuno](#) - [Bosa](#) - [Golfo di Orosei](#) - [Site archéologique de Tiscali](#) - [Gola Su Gorropu](#) - [Peintures murales d'Orgosolo](#) - [L'Ogliastra](#) - [Villages perchés](#) - [Oristano](#) - [Nuraghi](#) - [La Costa Verde](#) - [Cagliari](#) - [Carloforte](#)

<p>Costa Smeralda 1</p> <p>Retour haut de page</p>		<p>À cet endroit, les monts granitiques de la Gallura, balayés par les vents, descendent dans des anses aux allures de fjords et des baies couleur émeraude qui émaillent la côte, comme Capriccioli, la Cala di Volpe et la Spiaggia del Principe, prisée de l'Aga Khan. Là, vous aurez le choix entre Porto Cervo, repaire des milliardaires, ou de superbes criques isolées.</p>
<p>Isola Caprera 2</p> <p>Retour haut de page</p>		<p>Deuxième île de l'archipel par sa superficie et la longueur de ses côtes, elle en est, avec ses pinèdes, ses chênes verts, ses genévriers et son maquis, la première pour la beauté de ses paysages et la richesse de sa flore. Admirez, sur le versant nord-est, la falaise qui plonge à pic dans la mer et, non loin, la Cala Coticcio, une anse à la beauté spectaculaire. Caprera conserve en outre le souvenir de Giuseppe Garibaldi dont la maison a été transformée en musée.</p>
<p>Tombe dei giganti 3</p> <p>Retour haut de page</p>		<p>Les tombe dei giganti, des sépultures mégalithiques obturées par une haute stèle de pierre, sont tout aussi mystérieuses. Celle de Coddu Ecchju constitue un bel exemple.</p>
<p>La calanque Spinosa 4</p> <p>Retour haut de page</p>		<p>Dans la région de Capo Testa, se trouve cette superbe calanque : paysages de roches et de granits, eau turquoise, c'est le paradis ! Rien de mieux pour se détendre et profiter de la magie des lieux.</p>
<p>Castelsardo 5</p> <p>Retour haut de page</p>		<p>Baptisée à l'origine « château génois » en 1102, puis « château aragonais » par ses nouveaux maîtres en 1448, Castelsardo doit son nom actuel à la maison de Savoie qui lui rend en 1769 son sens profond de forteresse. La partie basse de la ville et ses alentours pourraient aujourd'hui s'appeler « Castel turistico », tant ce petit Mont-Saint-Michel méditerranéen attire l'admiration. Ne manquez pas la visite de la ville fortifiée avant de partir sur les collines de l'Anglona, d'église romane en village médiéval.</p>
<p>Sassari 6</p> <p>Retour haut de page</p>		<p>Sassari est la deuxième plus grande ville de Sardaigne, du point de vue économique, culturelle et politique. Vous pourrez vous perdre dans sa vieille ville qui renferme le cœur historique et ainsi visiter quelques monuments importants de la ville : le musée archéologique Sanna, le dôme San Nicola, l'église Santa Maria di Betlem et tant d'autres chef d'œuvres.</p>
<p>Parco Nazionale dell'Asinara 7</p> <p>Retour haut de page</p>		<p>Isolé au large de la pointe nord-ouest de l'île, le Parco Nazionale dell'Asinara fait partie des étendues sauvages dont la Sardaigne s'enorgueillit. Il tire son nom d'une espèce unique, l'asino bianco (âne blanc), qui côtoie faucons pèlerins, mouflons, sangliers et tortues caouannes. Pour voir la faune et la flore de plus près, joignez-vous à l'un des circuits guidés qui explorent les coins reculés de l'île. Il est possible aussi de pratiquer la plongée dans des eaux limpides bordées de falaises et de plages enchantées.</p>
<p>Alghero 8</p> <p>Retour haut de page</p>		<p>Pour découvrir Alghero sous son visage le plus pittoresque, venez en début de soirée, quand la foule envahit son lacs de sombres ruelles médiévales et que les terrasses des grands cafés de la Piazza Civica servent de postes d'observation. Des tables installées au pied des remparts couleur miel permettent de dîner à la lueur des lanternes, sous le ciel étoilé, en regardant la mer. Qu'importe la dépense, il faut absolument goûter la fameuse aragosta alla catalana (langouste à la tomate et aux oignons), héritée du passé catalan de la ville.</p>

<p>Grotta di Nettuno 9</p> <p>Retour haut de page</p>		<p>Que vous veniez en bateau d'Alghero ou empruntiez le vertigineux escalier de 656 marches qui descend en zigzag le long de la falaise à pic de 110 m, l'arrivée dans la Grotta di Nettuno fait toujours un choc. Face à cette immense cathédrale naturelle, on croirait voir à l'œuvre les forces de Neptune, dieu de la mer. À l'intérieur de la grotte, une forêt de stalactites et de stalagmites aux formes étranges se reflètent dans des bassins d'eau immobile. Rien – pas même les touristes – ne peut briser la magie qui émane de ce monde souterrain féérique.</p>
<p>Bosa 10</p> <p>Retour haut de page</p>		<p>Comme beaucoup d'œuvres d'art, Bosa s'apprécie mieux de loin. De cette façon, vous aurez une vue d'ensemble, qui englobe ses gracieuses maisons aux tons pastel, ses bateaux de pêche dansant sur le Temo et son château médiéval agrippé au flanc d'une colline abrupte. En vous attardant jusqu'au soir, vous profiterez de l'une des plus jolies villes de Sardaigne, sans le flot des touristes. Au détour des venelles, des restaurants familiaux servent l'un des meilleurs poissons de la côte occidentale de l'île.</p>
<p>Golfo di Orosei 11</p> <p>Retour haut de page</p>		<p>Les eaux bleu-vert étincelantes, le sable blanc comme neige et les falaises calcaires abruptes du Golfo di Orosei prêtent aux envolées lyriques. Point de rencontre spectaculaire entre la montagne et la mer, cet immense golfe forme la partie maritime du Parco Nazionale del Golfo di Orosei e del Gennargentu. Randonnée le long des sentiers de crête, exploration des grottes marines en kayak ou cabotage le long des criques cachées, chaque site est d'une beauté plus époustouflante que le précédent.</p>
<p>Site archéologique de Tiscali 12</p> <p>Retour haut de page</p>		<p>Prisonnier de la pénombre d'une grotte calcaire effondrée, le site archéologique de Tiscali reste une énigme. Bien qu'il soit réduit à l'état de ruine, il suffit d'un peu d'imagination pour visualiser ce village nuragique tel qu'il devait être à l'âge du bronze. Le sentier qui y conduit, à travers une vallée verdoyante, présente autant d'attrait que l'endroit lui-même – d'intimidantes parois rocheuses se dressent devant vous, des rapaces tournoient dans le ciel et seul le bruit de vos pas vient rompre le calme qui enveloppe les lieux.</p>
<p>Gola Su Gorropu 13</p> <p>Retour haut de page</p>		<p>Sur le bel itinéraire de randonnée qui descend du col de Genna 'e Silana, la Gola Su Gorropu fascine au premier coup d'œil. Surnommée le « Grand Canyon d'Europe », cette gorge imposante, encadrée de parois rocheuses hautes de 400 m et semée d'énormes rochers arrondis, parle aux esprits aventureux. À son point le plus étroit (4 m), elle semble comme engloutir les visiteurs dans ses entrailles.</p>
<p>Peintures murales d'Orgosolo 14</p> <p>Retour haut de page</p>		<p>Commentaires de la vie sociale ou politique et, même, prophéties de la fin du monde, figurent en gros caractères sur les façades défraîchies des maisons et cafés d'Orgosolo. Longtemps synonyme de banditisme, le bourg est devenu un lieu d'expression à ciel ouvert ponctué de peintures murales chargées d'émotion. Le long du Corso Repubblica, ces œuvres illustrent de grands événements des XXe et XXIe siècles, de l'invention de la bombe atomique à la chute de Bagdad, qui se sont pourtant produits bien loin des austères montagnes de la Barbagia.</p>
<p>L'Ogliastra 15</p> <p>Retour haut de page</p>		<p>L'Ogliastra est une région de Sardaigne située sur la côte orientale de l'île. Son nom vient de l'abondance d'oliviers sauvages dans la région (olgiastu en sarde). L'intérieur de l'Ogliastra est très montagneux, on y trouve même le point culminant de l'île : Punta La Marmora, qui s'élève à 1 834 m. Les villes principales sont Lanusei et Tortolì.</p>
<p>Villages perchés 16</p> <p>Retour haut de page</p>		<p>Vous roulez sur une route de montagne en épingles à cheveux qui ne mène apparemment nulle part et où cartes et GPS ne sont d'aucun secours, quand un village typique surgit tout à coup sur les hauteurs, cerné d'impressionnantes montagnes et de forêts. Dans les provinces sauvages de la Barbagia et d'Ogliastra, ce genre d'épisode survient sans arrêt. Pour une aventure originale, prenez le volant jusqu'aux localités reculées d'Ulassai, d'Aritzo et de Fonni.</p>
<p>Oristano 17</p> <p>Retour haut de page</p>		<p>Capitale de la province sarde d'Arborea au XIVe siècle, la belle cité médiévale d'Oristano est chargée d'histoire. Au cœur de la ville, l'élégante cathédrale coiffée d'une coupole domine les ruelles et les places baroques. Suivez les passants qui convergent vers la Piazza Eleonora d'Arborea, bordée de majestueux palazzi, et prenez vos quartiers ici pour partir à la découverte des ruines punico-romaines de Tharros, des plages d'un blanc immaculé et des lagunes remplies d'oiseaux de la péninsule du Sinis.</p>
<p>Nuraghi 18</p> <p>Retour haut de page</p>		<p>Tours de guet défensives, lieux rituels, villages préhistoriques ? La fonction exacte des 7 000 nuraghi de Sardaigne demeure inconnue. Remontant à l'âge du bronze, ces ouvrages fortifiés aux murs de pierre semi-circulaires n'en sont pas moins très évocateurs. Le plus célèbre, le Nuraghe Su Nuraxi, figure au patrimoine mondial de l'Unesco.</p>

La Costa Verde 19 Retour haut de page		La Costa Verde est l'une des régions les plus sauvages et isolées de l'île. Elle porte ce nom à cause de la végétation qui règne en maître. On la surnomme la "côte silencieuse" car la Costa Verde est très calme. Il reste quelques vestiges de l'époque minière, avec des villages déserts et des mines abandonnées. Comme une impression de bout du monde...
Cagliari 20 Retour haut de page		Castello di Cagliari Perchée au sommet d'un piton rocheux, la citadelle de Cagliari se montre sous son plus beau jour l'été, au crépuscule. Tandis que la lumière déclinante teinte le ciel de nuances roses et mauves, les remparts, palais et tours pisanes de l'édifice brillent comme de l'or. Profitez de l'instant en sirotant un apéritif sur la terrasse du Caffè degli Spiriti ou du Caffè Librarium Nostrum, qui jouissent d'une vue imprenable sur la ville illuminée.
Carloforte 21 Retour haut de page		Seule commune de l'île de San Pietro, au sud-ouest de la région, Carloforte se rejoint uniquement par ferry au départ de Calasetta, sur l'île voisine de Sant'Antioco. Ville dont l'identité est ici plus qu'ailleurs liée à la mer, Carloforte forme un contraste singulier avec toute autre localité sarde. L'héritage ligure est ici omniprésent : des ruelles étroites du centre aux façades peintes des maisons, des spécialités gastronomiques jusqu'au dialecte des habitants.

Vacances en Sardaigne – Nos hébergements (été 2018)

-	29-juil	D	Marina		Hébergements :	Prix		
jour 1	30-juil	L	Olbia	H1	Arrivée port à 18h -> Casa rosa	120 €	Port d'Olbia- Casa Rosa	6 km - 15 mn
jour 2	31-juil	Ma	Olbia		Casa rosa			
jour 3	01-août	Me	Castelsardo	H1b	B&B Al Duomo	120 €	Olbia - Castelsardo	120 km - 2h05
jour 4	02-août	J	Castelsardo		B&B Al Duomo			
jour 5	03-août	V	Sassaria	H2	Copenaghen House	96 €	Castelsardo - Sassaria	40 km - 45 mn
jour 6	04-août	S	Sassaria		Copenaghen House			
jour 7	05-août	D	Bosa	H3	Guesthouse bosa	177 €	Sassaria - Bosa	70 km - 1h30
jour 8	06-août	L	Bosa		Guesthouse bosa			
jour 9	07-août	Ma	Bosa		Guesthouse bosa			
jour 10	08-août	Me	Arborea	H4	B&B Fra e Fe	135 €	Bosa - Arborea	85 km - 1h30
jour 11	09-août	J	Arborea		B&B Fra e Fe			
jour 12	10-août	V	Arborea		B&B Fra e Fe			
jour 13	11-août	S	Fluminimaggiore	H5	Sa perda lada	210 €	Arborea Fluminimaggiore	70 km - 1h30
jour 14	12-août	D	Fluminimaggiore		Sa perda lada			
jour 15	13-août	L	Fluminimaggiore		Sa perda lada			
jour 16	14-août	Ma	Austis	H6	G&B B&B	120 €	Fluminimaggiore - Tiana	150 km - 2h30
jour 17	15-août	Me	Austis		G&B B&B			
jour 18	16-août	J	Austis		G&B B&B			
jour 19	17-août	V	Dorgali	H7	Affittacamere Peonia	180 €	Oliena - Oreisi	80 km - 1h30
jour 20	18-août	S	Dorgali		Affitt. Peonia			
jour 21	19-août	D	Dorgali		Affitt. Peonia			
jour 22	20-août	L	Siniscola	H8	B&B Gli Alisei	50 €	Oreisi - Siniscola	45 km - 50 mn
jour 23	21-août	Ma	voyage retour		départ ferry d'Olbia à 21h30		Siniscola - Port d'Olbia	55 km - 45 mn
	22-août	Me						
	23-août	J				Total	Moyenne par nuit :	
	24-août	V				1 208 €	55 €	
	25-août	S						
	26-août	D						